

Cette randonnée est balisée en bleu.

Le point de départ se situe sur la place de la Mairie de
CHATEL-CENSOIR.

Partir en direction du camping municipal par la rue Alfred de la Loge, rue Vaulabelle, rue de la Fontaine, rue de Magny. Longer le camping, à droite passer le pont du canal et la voie ferrée.

Prendre la direction du stade par la rue de la Chatonnière. Après l'Allée des fleurs prendre à droite le chemin conduisant à un silo et à une petite ferme.

❶ Prendre le chemin montant à gauche, puis tout droit en se tenant légèrement sur la droite.


❷ Vous êtes dans la grande Vallée, sur votre droite vous pouvez prendre le raccourci conduisant à la grotte des fées. En se tenant toujours légèrement sur la droite vous arriverez au carrefour de la Maison Rouge.


❸ Prendre à droite la route goudronnée jusqu'au village de Chevroches.


❹ Dans le village prendre au pont à droite le chemin qui monte à travers prairie et bois. Après avoir laissé de part et d'autre des chemins de traverse vous abordez la descente en se tenant légèrement sur la gauche.

❺ Sur la droite vous trouverez le raccourci conduisant au site de la grotte des Fées qu'il faut bien évidemment visiter. Pour continuer la grande boucle rester sur la gauche en suivant toujours le même chemin, vous traverserez bois et champs et vous découvrirez une vue magnifique sur CHATEL-CENSOIR et son Village Vacances.


Quelques rappels :


 = tout droit

 = tourner à droite

 = raccourci



 = tourner à gauche

 = ne pas aller dans cette direction

Pour tous renseignements complémentaires
Secrétariat de la Mairie de CHATEL-CENSOIR
Tel : 03.86.81.01.98 - Fax : 03.86.81.08.05

