


Cette randonnée est balisée en jaune . Le point de départ se situe sur la place de la Mairie de CHATEL-CENSOIR.


Partir en direction du Village Vacances par la rue Des Vaux Roumis rue des Bordes, rue Pierre et Annie Hervé . Longer le Village Vacances tout droit jusqu'à un carrefour en té . Prendre à droite puis longer l'orée du bois, entrez dans le bois en prenant à droite . Vous êtes également sur le circuit fléché en bleu qui conduit à la Grotte des fées .


- ❶ Laisser à gauche le chemin de la Grotte des Fées, 150 m après prendre sur la droite le chemin montant sur 800 m.
- ❷ Traverser la route de Châtel-Censoir / Brosse . En léger contrebas vous entrez dans une clairière, le chemin communal suit le bord de la prairie sur 150 m . Un petit droite, gauche, gauche, droite est obligatoire .
- ❸ Dans la vallée des Saules il n'y a plus trace de sentier mais un muret effondré rappelle la limite de commune . Bien suivre le balisage jaune et vous déboucherez forcément sur les prairies d'où l'on voit la route allant de Châtel-Censoir à Fontenille . Environ 100 m après avoir dépassé la Croix de la Forêt (à gauche du sentier) prendre à droite pour monter sur la fameuse carte de France . (Voir historique en dernière page du guide)
- ❹ Vous êtes sur le site panoramique de la carte de France. Le sentier serpente la garigue avant de plonger sur les vignes .
- ❺ Vous rejoignez la route de CHATEL-CENSOIR au carrefour vous retrouvez une croix. Il s'agit de la croix de St André . L'histoire des croix implantées tout autour de Châtel est racontée sur le parcours des chemins de rondes de la citadelle.


Quelques rappels :

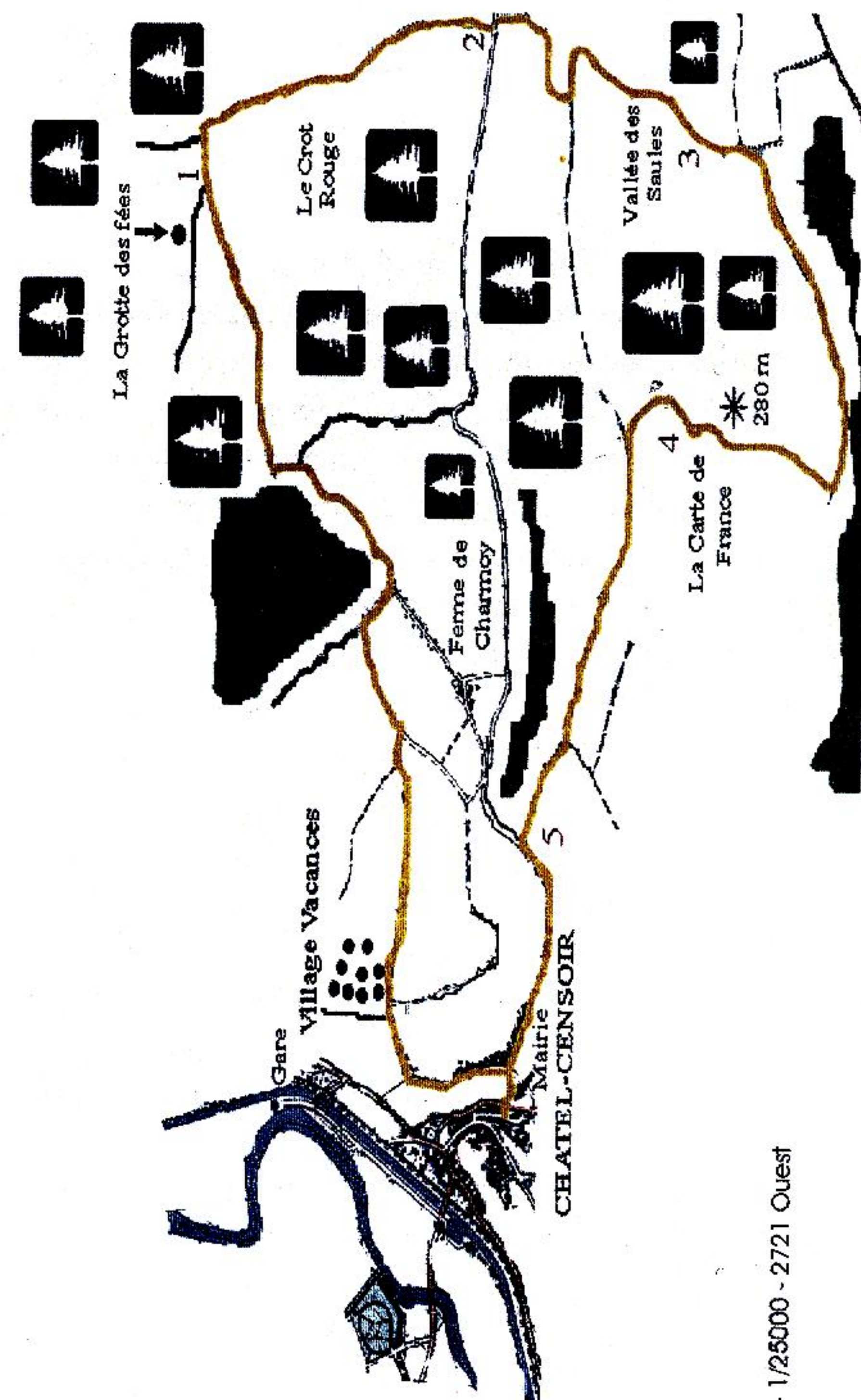
 = tout droit

 = tourner à droite

 = raccourci

 = tourner à gauche

 = ne pas aller dans cette direction



Pour tous renseignements complémentaires
 Secrétariat de la Mairie de CHATEL-CENSOIR
 Tel : 03.86.81.01.98 - Fax : 03.86.81.08.05